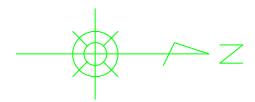


# 平面図



施工延長 L=200m

中心線一覽表

点名	X座標	Y座標
BP	127461.369	88479.041
NO.0+50	127499.158	88446.300
NO.1+50	127540.612	88418.863
NO.2	127589.413	88419.106
NO.2+50	127638.510	88419.303
NO.3+50	127687.130	88430.974
NO.3	127735.750	88442.637
NO.3+50	127784.370	88454.304
NO.4	127833.768	88460.023
NO.4+50	127881.454	88466.080
NO.5	127928.842	88475.104
NO.5+50	127985.864	88479.424
NO.6	127982.662	88332.253
NO.6+50	128018.171	88309.279
NO.7	128047.465	88266.927
NO.7+50	128086.538	88227.968
NO.8	128132.555	88218.602
NO.8+50	128180.408	88204.302
NO.9	128228.326	88190.042

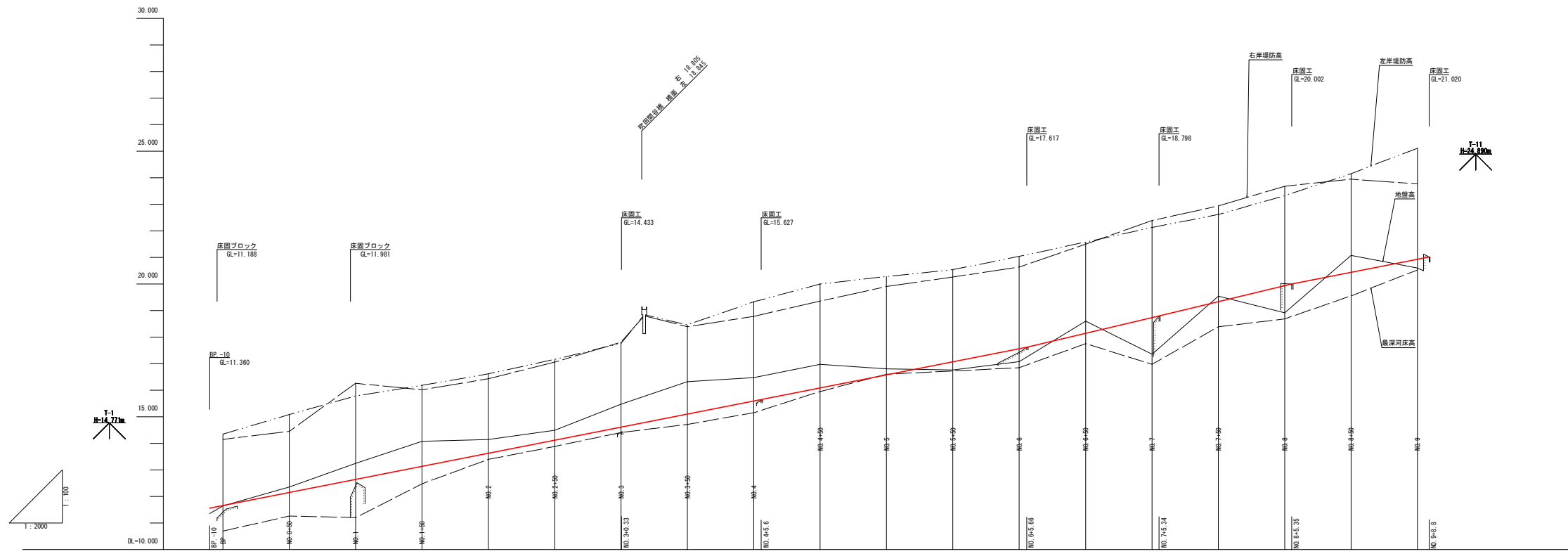
基準点座標一覽表

点名	X座標	Y座標	Z座標
K-1	127431.926	88486.756	14.310
K-2	128256.890	88192.971	26.303
T-1	127489.711	88465.683	14.711
T-2	127575.827	88433.488	16.049
T-3	127670.228	88439.526	16.992
T-4	127751.283	88469.841	18.620
T-5	127842.438	88474.831	19.428
T-6	127963.211	88418.216	20.549
T-7	128028.905	88325.523	21.377
T-8	128044.388	88331.774	21.483
T-9	128086.182	88246.728	22.915
T-10	128185.363	88211.698	24.183
T-11	128219.103	88208.506	24.890

## 実施設計図面

工事名	R2徳土 大坂谷川 板・吹田 河道掘削工事 (1)		
路線名等	大坂谷川		
工事箇所	板野郡板野町吹田 (第1分割)		
図面名	平面図		
縮尺	1/2000	図面番号	1 / 4
会社名			
事業者名	徳島県東部農土整備局 (徳島庁舎)		

# 縦断図



凡例		
計画	堤防高	——
	高水位	——
	河床高	——
現況	右岸堤防高	——
	左岸堤防高	——
	地盤高	——
	最深河床高	——

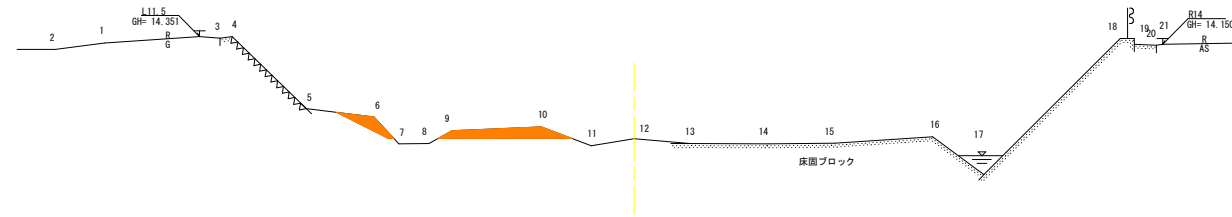
計	計画高水勾配																							
	計画河床勾配																							
画	計画堤防高																							
	計画高水位																							
	計画河床高	11.660	12.162	12.442	13.135	13.827	14.119	14.811	15.102	15.594	16.086	16.578	17.070	17.561	17.617	18.147	18.724	18.798	19.355	19.827	20.022	20.441	20.825	21.020
	右岸堤防高	14.155	14.452	16.265	16.025	16.425	17.058	17.811	18.391	18.782	19.359	19.901	20.281	20.646	21.041	21.573	22.130	22.618	23.022	23.652	23.944	24.156	25.114	25.771
現	左岸堤防高	14.351	15.087	15.784	16.185	16.619	17.164	17.768	18.463	19.321	20.001	20.782	21.041	21.573	22.130	22.618	23.238	23.652	24.156	24.156	25.114	25.114	25.114	25.114
	地盤高	11.649	12.256	13.248	14.052	14.149	14.487	15.478	16.327	16.477	16.880	16.899	16.782	17.074	18.002	17.291	17.291	19.546	18.916	21.074	21.074	20.607	20.607	20.607
	最深河床高	10.897	11.288	11.205	12.479	13.397	13.887	14.411	14.717	15.153	15.955	16.065	16.726	16.947	17.757	16.971	18.388	18.687	19.954	19.954	20.500	20.500	20.500	20.500
	追加距離	0.000	50.000	100.000	150.000	200.000	250.000	300.000	350.000	400.000	450.000	500.000	550.000	600.000	650.000	700.000	750.000	800.000	850.000	900.000	900.000	900.000	900.000	900.000
	単距離	0.000	50.000	50.000	50.000	50.000	50.000	50.000	50.000	50.000	50.000	50.000	50.000	50.000	50.000	50.000	50.000	50.000	50.000	50.000	50.000	50.000	50.000	50.000
	現況	測点	BP	NO.0+50	NO.1	NO.1+50	NO.2	NO.2+50	NO.3	NO.3+50	NO.4	NO.4+50	NO.5	NO.5+50	NO.6	NO.6+50	NO.7	NO.7+50	NO.8	NO.8+50	NO.9			

## 実施設計図面

工事名	R2徳土 大坂谷川 板・吹田 河道掘削工事(1)		
路線名等	大坂谷川		
工事箇所	板野郡板野町吹田(第1分割)		
図面名	縦断図		
縮尺	V=1/100 H=1/2000	図面番号	2 / 4
会社名			
事業者名	徳島県東部県土整備局(徳島庁舎)		

# 横断図 1 S=1:100

BP  
 GH=11.649  
 FH=11.650

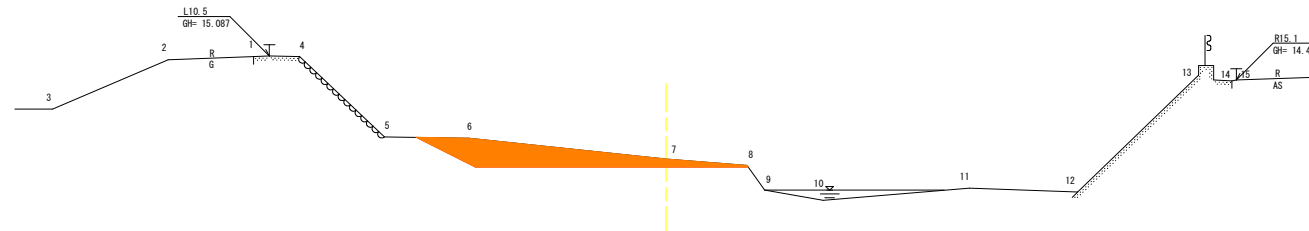


掘削 1.1

DL=5.000

NO. 0+50

GH=12.358  
 FH=12.152

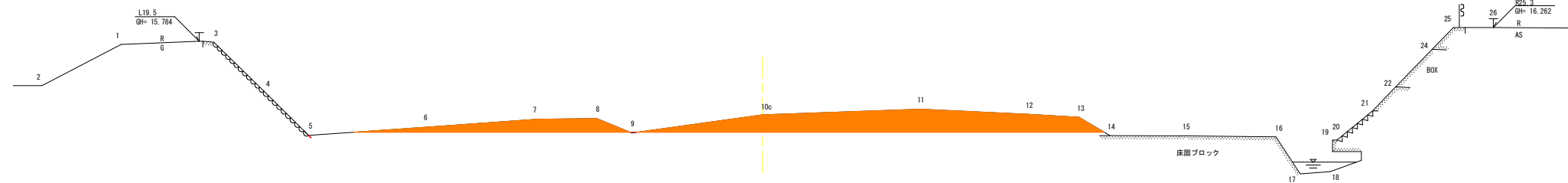


掘削 3.2

DL=5.000

NO. 1

GH=13.248  
 FH=12.643



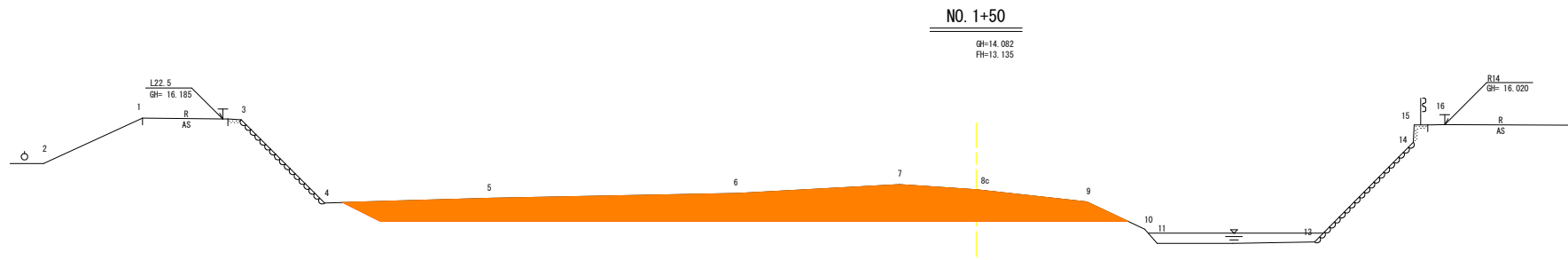
掘削 11.7

DL=5.000

## 実施設計図面

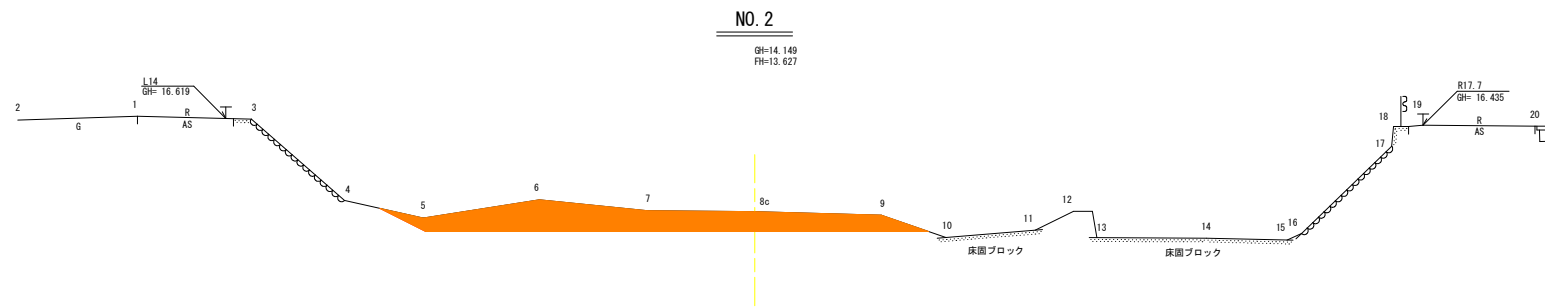
工事名	R2 徳土 大坂谷川 坂・吹田 河道掘削工事 (1)		
路線名等	大坂谷川		
工事箇所	板野郡板野町吹田 (第1分割)		
図面名	横断図		
縮尺	1/100	図面番号	3 / 4
会社名			
事業者名	徳島県東部農土整備局 (徳島庁舎)		

# 横断図 2 S=1/100



掘削 17.9

DL=5.000



掘削 7.4

DL=5.000

## 実施設計図面

工事名	R 2 徳土 大坂谷川 板・吹田 河道掘削工事 (1)		
路線名等	大坂谷川		
工事箇所	板野郡板野町吹田 (第 1 分割)		
図面名	横断面		
縮尺	1/100	図面番号	4 / 4
会社名			
事業者名	徳島県東部県土整備局 (徳島庁舎)		